

>>> **GeoOffice raumplanung 10.8.2**
Neuerungen und Verbesserungen

GeoOffice raumplanung 10.8.2

GeoOffice raumplanung 10.8.2 bietet volle Unterstützung von GeoOffice analyst 10.8 SP2 unter ArcGIS Desktop 10.8.1.

Neben kleinen Änderungen in den Kartendokumenten und Datenbanken wurden vor allem für GeoOffice raumplanung Niederösterreich Neuerungen umgesetzt, um die 5. und 6. NÖ ROG-Novelle zu unterstützen.

Inhalt

Neuerungen und Verbesserungen	3
Alle/Mehrere Bundesländer	3
Niederösterreich	3
Tirol.....	3

Neuerungen und Verbesserungen

Alle/Mehrere Bundesländer

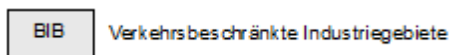
- 37464 Neuerstellung der leeren Vorlage-Datenbanken
- 37673 Entfernung der Synergis Logos aus den Flächenbilanzierungsvorlagen (OOE, SBG und STMK)
- 37705 Erhöhung GeoOffice raumplanung auf .NET 4.8

Niederösterreich

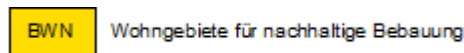
- 37779 Zusätzliche Symbole für absolute Baufluchtlinien

-----	abs. Bauflucht, keine Symbole
└-----	abs. Bauflucht, Anfangssymbol
-----┘	abs. Bauflucht, Endsymbol
└-----┘	abs. Bauflucht, beidseitige Symbole

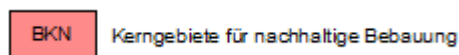
- 37920 Neue Widmungskategorie: Verkehrsbeschränkte Industriegebiete



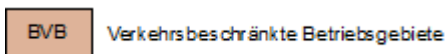
- 37922 Neue Widmungskategorie: Wohngebiete für nachhaltige Bebauung



- 37923 Neue Widmungskategorie: Kerngebiete für nachhaltige Bebauung



- 37924 Neue Widmungskategorie: Verkehrsbeschränkte Betriebsgebiete



- 37926 Fachobjekt Freihalteflächen: Sachdatendialog automatisch öffnen

Tirol

- 37898 Fehler "Die Gittergröße des räumlichen Indexes ist ungültig" beim Schnittstellenimport bzw. Daten laden wurde behoben
- 37901 Legendenblock "Bereiche mit textlichen Festlegungen" ist korrekt

VertiGIS GmbH

Wilhelm-Greil-Straße 17
A-6020 Innsbruck

Telefon +43 512 262060

Email info-at@vertigis.com

Web <http://www.vertigis.at>

Standort Wien:

Technologiestraße 10 - Gebäude E

A-1120 Wien

Telefon +43 1 87806-0

